



# G

## Související dokumentace

Výškový systém: Bpv

Souřadnicový systém: S-JTSK

Vedoucí projektant	Ing. František Pokorný		<div>Mostní projekce s.r.o.</div> <div>Jana Babáka 2733/11,612 00 Brno</div> <div>www.mostniprojekce.cz</div> <div>info@mostniprojekce.cz</div> <div>+420 776 583 906</div> <div></div>	
Zodpovědný projektant	Ing. František Pokorný			
Vypracoval	Ing. František Pokorný			
Technická kontrola	Ing. Libor Puklický, Ph.D.			
Kraj: Kraj Vysočina	Investor: KSÚSV, p.o.		Datum	08/2024
III/11244 Pavlov - most ev. č. 11244-1			Formát	
			Účel	DUSP
			Měřítko	
			Číslo zakázky	2407
Záborový elaborát			Číslo paré	Číslo výkresu
				G1

## III/11244 Pavlov, most ev. č. 11244-1

---

### *Záborový elaborát*

#### *Obsah:*

1	Průvodní zpráva .....	2
2	Situace .....	3
4	Výpis dotčených parcel – Pavlov u Rynárce.....	4
5	Výpis dotčených parcel – Vokov u Rynárce .....	5
6	Snímek katastrální mapy .....	6
7	Informace o parcelách KN .....	7

## 1 Průvodní zpráva

Název stavby:	III/11244 Pavlov, most ev. č. 11244-1
Místo:	silnice III/11244 mimo zastavěné území obce
Obec:	Pavlov, Vokov
Katastrální území:	Pavlov u Rynárce (718 360) Vokov u Rynárce (744 654)
Kraj, okres:	Kraj Vysočina, okres Pelhřimov
Objednatel:	Krajská správa a údržba silnic Vysočiny, p. o. Kosovská 1122/16 586 01 Jihlava
Správce silnice a mostu:	KSÚSV, p. o., Cestmistrovství Pelhřimov Myslotínská 1887 393 82 Pelhřimov
Zhotovitel projektové dokumentace:	Mostní projekce s. r. o., IČ 067 54 449 Jana Babáka 2733/11 612 00 Brno
Zodpovědný projektant:	Ing. František Pokorný, člen ČKAIT č. 1 006 240
Stupeň dokumentace:	DUSP

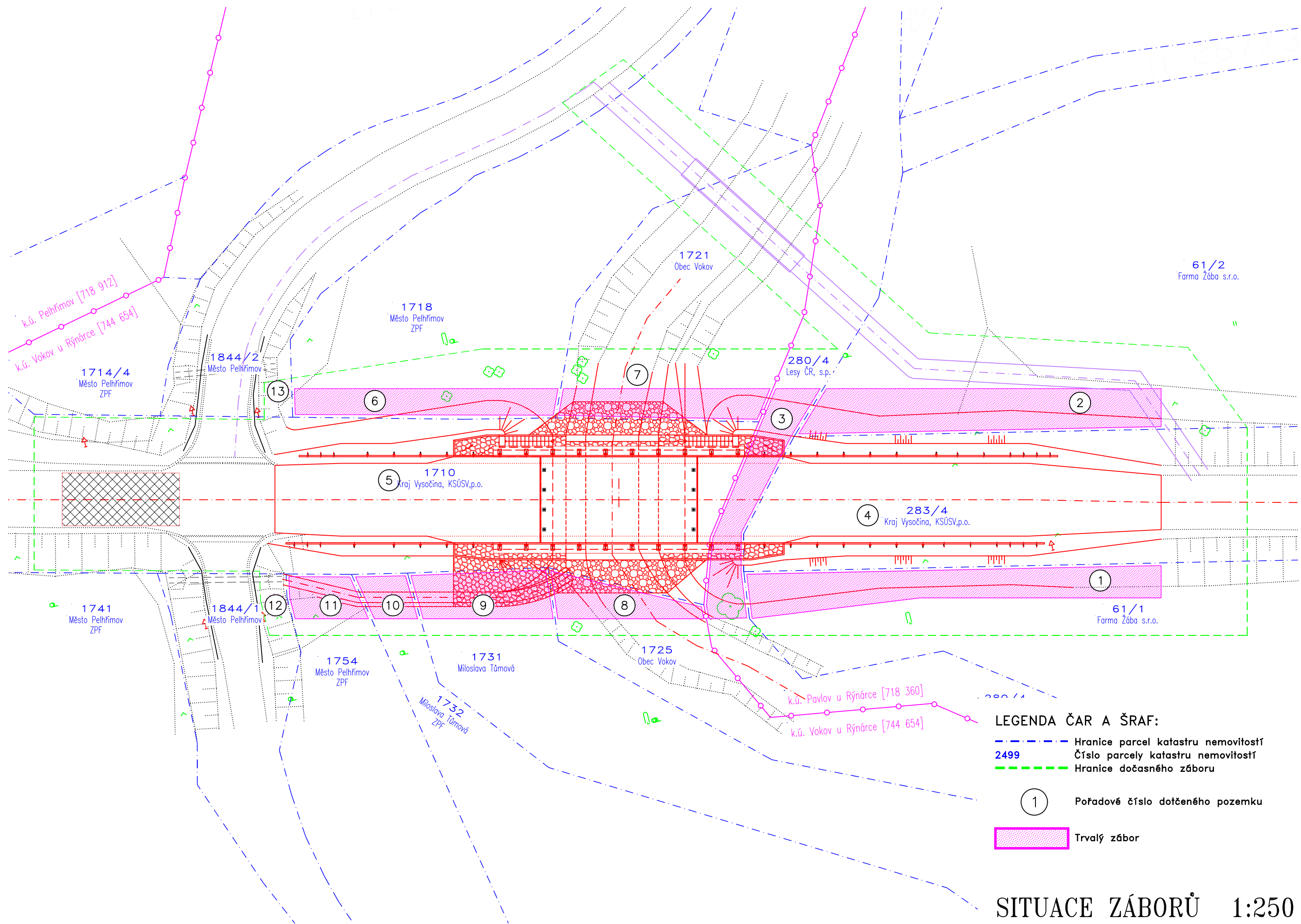
Součástí zpracované projektové dokumentace (PD) jsou i podklady, které slouží jako informace o parcelách, vlastnicích, uživatelích, ZPF, plochách záborů dotčených stavbou atd. Tabulky sestavené z těchto údajů a doplněné o grafické přílohy, jsou označovány jako „Záborový elaborát“, dále jen ZE. Výsledná skladba ZE, skladba tabulek a údajů v nich uvedených, je vyhotovena dle požadavků objednatele.

Zájmová plocha (obvod staveniště) leží v katastrálním území **Pavlov u Rynárce a Vokov u Rynárce**, spadající pod Katastrální úřad pro **Vysočinu, Katastrální pracoviště Pelhřimov**. Podklady ke zhotovení ZE byly informace o parcelách a snímek katastrální mapy.

Katastrální mapa je platným operátem pro dotčená katastrální území. Do katastrální mapy byl přenesen obvod staveniště a tím byla vytvořena Situace záborů. Plochy záborů jednotlivých parcel jsou vypsány ve Výpisu dotčených parcel.

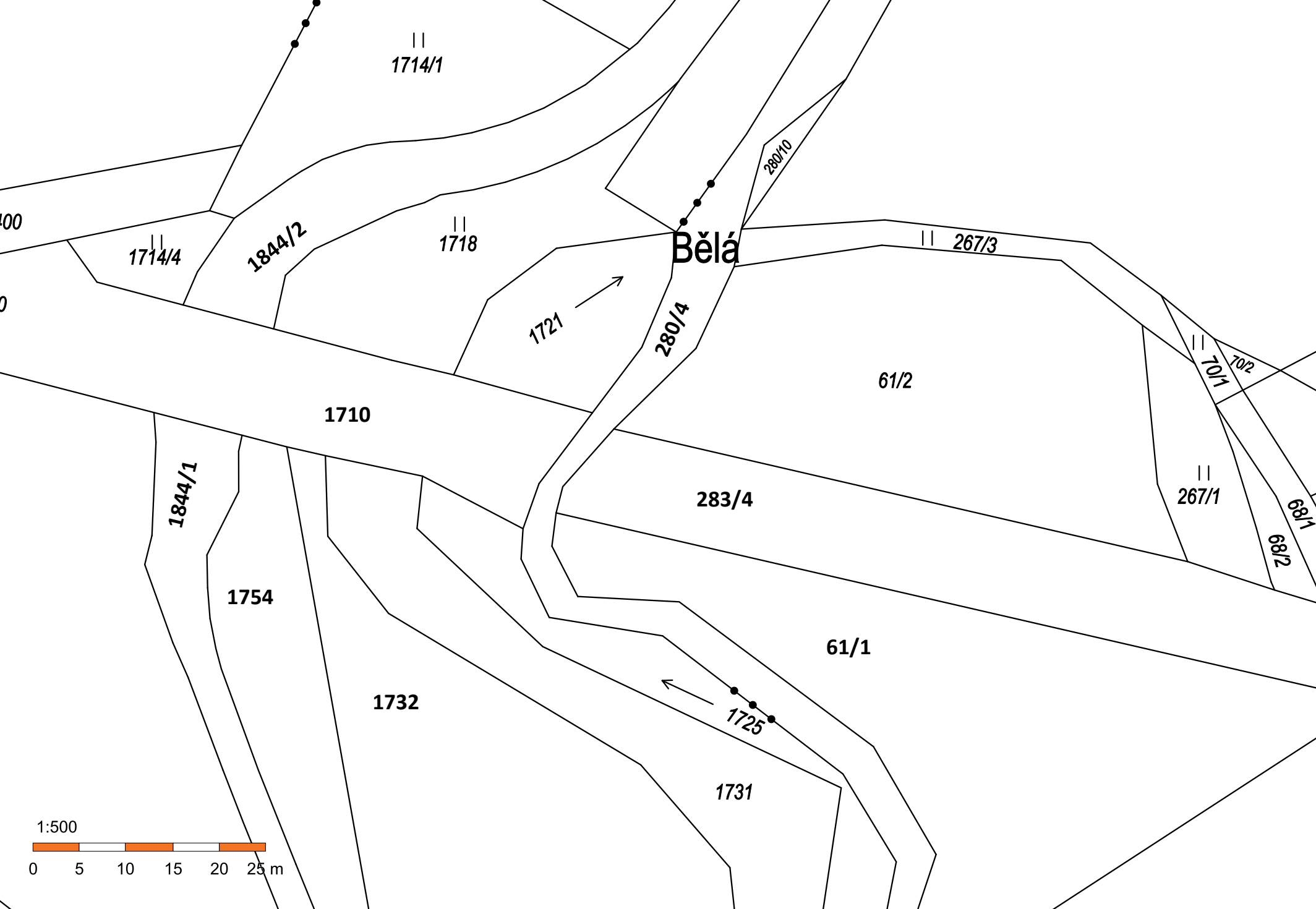
Rekonstrukce stávajícího mostu a přilehlých úseků komunikace budou prováděny na pozemcích sloužících v současnosti ke stejnému účelu. Vlastní výstavba bude prováděna na ploše navrženého dočasného záboru do 1 roku. Celková plocha tohoto dočasného záboru činí **1 974 m<sup>2</sup>**.

V rámci akce je navržen trvalý zábor o celkové ploše **444 m<sup>2</sup>**. Trvalý zábor je navržen tak, aby pozemky, na kterých se nachází most, úpravy kolem něj a násypové těleso silnice v nezbytném rozsahu, byly ve vlastnictví správce.



[illegible]

[illegible]



||  
1714/1

||  
1714/4

1844/2

||  
1718

1721 →

280/4

280/10

|| 267/3

61/2

|| 70/1  
70/2

68/1  
68/2

||  
267/1

1710

1844/1

1754

1732

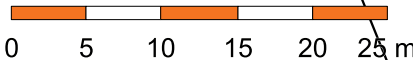
283/4

61/1

← 1725

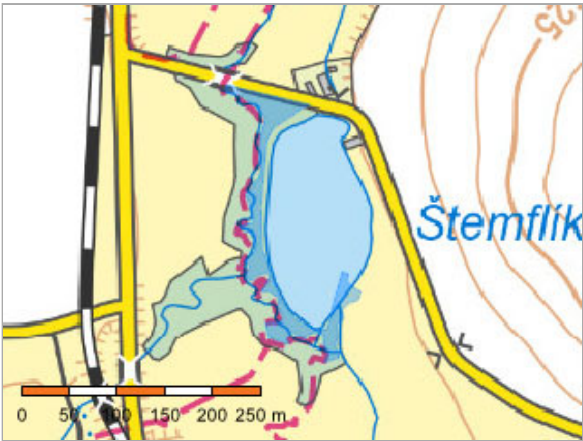
1731

1:500



Informace o pozemku

Parcelní číslo:	<a href="#">61/1</a>
Obec:	<a href="#">Pavlov [561916]</a>
Katastrální území:	<a href="#">Pavlov u Rynárce [718360]</a>
Číslo LV:	<a href="#">3481</a>
Výměra [m²]:	5696
Typ parcely:	Parcela katastru nemovitostí
Mapový list:	<a href="#">DKM</a>
Určení výměry:	Ze souřadnic v S-JTSK
Způsob využití:	jiná plocha
Druh pozemku:	ostatní plocha



Vlastníci, jiní oprávnění

Vlastnické právo	Podíl
Farma Žába s.r.o., Haštalská 1072/6, Staré Město, 11000 Praha 1	

Způsob ochrany nemovitosti

Nejsou evidovány žádné způsoby ochrany.

Seznam BPEJ

Parcela nemá evidované BPEJ.

Omezení vlastnického práva

Nejsou evidována žádná omezení.

Jiné zápisy

Nejsou evidovány žádné jiné zápisy.

📍 Řízení, v rámci kterých byl k nemovitosti zapsán cenový údaj (celkem 1)  
Nemovitost je v územním obvodu, kde státní správu katastru nemovitostí ČR vykonává [Katastrální úřad pro Vysočinu](#), [Katastrální pracoviště Pelhřimov](#)

Zobrazené údaje mají informativní charakter. Platnost dat k 16.09.2024 07:00.



Informace o pozemku

Parcelní číslo:	<a href="#">61/2</a>
Obec:	<a href="#">Pavlov [561916]</a>
Katastrální území:	<a href="#">Pavlov u Rynárce [718360]</a>
Číslo LV:	<a href="#">3481</a>
Výměra [m²]:	1278
Typ parcely:	Parcela katastru nemovitostí
Mapový list:	<a href="#">DKM</a>
Určení výměry:	Ze souřadnic v S-JTSK
Způsob využití:	jiná plocha
Druh pozemku:	ostatní plocha



Vlastníci, jiní oprávnění

Vlastnické právo	Podíl
Farma Žába s.r.o., Haštalská 1072/6, Staré Město, 11000 Praha 1	

Způsob ochrany nemovitosti

Nejsou evidovány žádné způsoby ochrany.

Seznam BPEJ


Parcela nemá evidované BPEJ.

Omezení vlastnického práva

Nejsou evidována žádná omezení.

Jiné zápisy

Nejsou evidovány žádné jiné zápisy.

 Řízení, v rámci kterých byl k nemovitosti zapsán cenový údaj (celkem 1)  
Nemovitost je v územním obvodu, kde státní správu katastru nemovitostí ČR vykonává [Katastrální úřad pro Vysočinu, Katastrální pracoviště Pelhřimov](#)

Zobrazené údaje mají informativní charakter. Platnost dat k 16.09.2024 07:00.

Informace o pozemku

Parcelní číslo:	<a href="#">280/4</a>
Obec:	<a href="#">Pavlov [561916]</a>
Katastrální území:	<a href="#">Pavlov u Rynárce [718360]</a>
Číslo LV:	<a href="#">3441</a>
Výměra [m²]:	6695
Typ parcely:	Parcela katastru nemovitostí
Mapový list:	<a href="#">DKM</a>
Určení výměry:	Graficky nebo v digitalizované mapě
Způsob využití:	koryto vodního toku přirozené nebo upravené
Druh pozemku:	vodní plocha



Vlastníci, jiní oprávnění

Vlastnické právo	Podíl
Česká republika	
Právo hospodařit s majetkem státu	Podíl
Lesy České republiky, s.p., Přemyslova 1106/19, Nový Hradec Králové, 50008 Hradec Králové	

Způsob ochrany nemovitosti

Nejsou evidovány žádné způsoby ochrany.

Seznam BPEJ

Parcela nemá evidované BPEJ.

Omezení vlastnického práva

Nejsou evidována žádná omezení.

Jiné zápisy

Nejsou evidovány žádné jiné zápisy.

 Řízení, v rámci kterých byl k nemovitosti zapsán cenový údaj (celkem 0)

Nemovitost je v územním obvodu, kde státní správu katastru nemovitostí ČR vykonává [Katastrální úřad pro Vysočinu, Katastrální pracoviště Pelhřimov](#)

Zobrazené údaje mají informativní charakter. Platnost dat k 16.09.2024 07:00.

Informace o pozemku

Parcelní číslo:	<a href="#">283/4</a>
Obec:	<a href="#">Pavlov [561916]</a>
Katastrální území:	<a href="#">Pavlov u Rynárce [718360]</a>
Číslo LV:	<a href="#">297</a>
Výměra [m²]:	22159
Typ parcely:	Parcela katastru nemovitostí
Mapový list:	<a href="#">DKM</a>
Určení výměry:	Graficky nebo v digitalizované mapě
Způsob využití:	silnice
Druh pozemku:	ostatní plocha



Vlastníci, jiní oprávnění

Vlastnické právo	Podíl
Kraj Vysočina, Žižkova 1882/57, 58601 Jihlava	
Hospodaření se svěřeným majetkem kraje	Podíl
Krajská správa a údržba silnic Vysočiny, příspěvková organizace, Kosovská 1122/16, 58601 Jihlava	

Způsob ochrany nemovitosti

Nejsou evidovány žádné způsoby ochrany.

Seznam BPEJ

Parcela nemá evidované BPEJ.

Omezení vlastnického práva

Typ
Věcné břemeno (podle listiny)
Věcné břemeno užívání
Věcné břemeno zřizování a provozování vedení

Jiné zápisy

Nejsou evidovány žádné jiné zápisy.

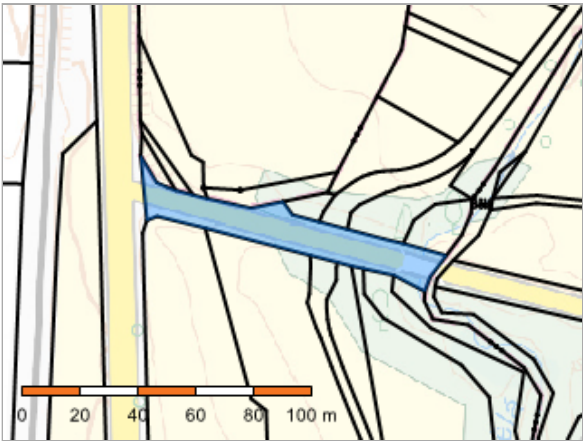
📍 Řízení, v rámci kterých byl k nemovitosti zapsán cenový údaj (celkem 0)

Nemovitost je v územním obvodu, kde státní správu katastru nemovitostí ČR vykonává [Katastrální úřad pro Vysočinu](#), [Katastrální pracoviště Pelhřimov](#)

Zobrazené údaje mají informativní charakter. Platnost dat k 16.09.2024 07:00.

Informace o pozemku

Parcelní číslo:	<a href="#">1710</a>
Obec:	<a href="#">Vokov [599239]</a>
Katastrální území:	<a href="#">Vokov u Rynárce [744654]</a>
Číslo LV:	<a href="#">220</a>
Výměra [m²]:	1219
Typ parcely:	Parcela katastru nemovitostí
Mapový list:	<a href="#">DKM</a>
Určení výměry:	Graficky nebo v digitalizované mapě
Způsob využití:	silnice
Druh pozemku:	ostatní plocha



Vlastníci, jiní oprávnění

Vlastnické právo	Podíl
Kraj Vysočina, Žižkova 1882/57, 58601 Jihlava	
Hospodaření se svěřeným majetkem kraje	Podíl
Krajská správa a údržba silnic Vysočiny, příspěvková organizace, Kosovská 1122/16, 58601 Jihlava	

Způsob ochrany nemovitosti

Nejsou evidovány žádné způsoby ochrany.

Seznam BPEJ

Parcela nemá evidované BPEJ.

Omezení vlastnického práva

Nejsou evidována žádná omezení.

Jiné zápisy

Nejsou evidovány žádné jiné zápisy.

Řízení, v rámci kterých byl k nemovitosti zapsán cenový údaj (celkem 0)

Nemovitost je v územním obvodu, kde státní správu katastru nemovitostí ČR vykonává [Katastrální úřad pro Vysočinu](#), [Katastrální pracoviště Pelhřimov](#)

Zobrazené údaje mají informativní charakter. Platnost dat k 16.09.2024 07:00.

Informace o pozemku

Parcelní číslo:	1718
Obec:	Vokov [599239]
Katastrální území:	Vokov u Rynárce [744654]
Číslo LV:	246
Výměra [m²]:	477
Typ parcely:	Parcela katastru nemovitostí
Mapový list:	DKM
Určení výměry:	Ze souřadnic v S-JTSK
Druh pozemku:	trvalý travní porost



Vlastníci, jiní oprávnění

Vlastnické právo	Podíl
Město Pelhřimov, Masarykovo náměstí 1, 39301 Pelhřimov	

Způsob ochrany nemovitosti

Název
zemědělský půdní fond

Seznam BPEJ

BPEJ	Výměra
77001	477

Omezení vlastnického práva

Nejsou evidována žádná omezení.

Jiné zápisy

Nejsou evidovány žádné jiné zápisy.

Řízení, v rámci kterých byl k nemovitosti zapsán cenový údaj (celkem 0)

Nemovitost je v územním obvodu, kde státní správu katastru nemovitostí ČR vykonává [Katastrální úřad pro Vysočinu, Katastrální pracoviště Pelhřimov](#)

Zobrazené údaje mají informativní charakter. Platnost dat k 16.09.2024 07:00.

Informace o pozemku

Parcelní číslo:	<a href="#">1721</a>
Obec:	<a href="#">Vokov [599239]</a>
Katastrální území:	<a href="#">Vokov u Rynárce [744654]</a>
Číslo LV:	<a href="#">10001</a>
Výměra [m²]:	284
Typ parcely:	Parcela katastru nemovitostí
Mapový list:	<a href="#">DKM</a>
Určení výměry:	Ze souřadnic v S-JTSK
Způsob využití:	koryto vodního toku přirozené nebo upravené
Druh pozemku:	vodní plocha



Vlastníci, jiní oprávnění

Vlastnické právo	Podíl
Obec Vokov, č. p. 38, 39301 Vokov	

Způsob ochrany nemovitosti

Nejsou evidovány žádné způsoby ochrany.

Seznam BPEJ

Parcela nemá evidované BPEJ.

Omezení vlastnického práva

Nejsou evidována žádná omezení.

Jiné zápisy

Nejsou evidovány žádné jiné zápisy.

📍 Řízení, v rámci kterých byl k nemovitosti zapsán cenový údaj (celkem 0)

Nemovitost je v územním obvodu, kde státní správu katastru nemovitostí ČR vykonává [Katastrální úřad pro Vysočinu](#), [Katastrální pracoviště Pelhřimov](#)

Zobrazené údaje mají informativní charakter. Platnost dat k 16.09.2024 07:00.

Informace o pozemku

Parcelní číslo:	<a href="#">1725</a>
Obec:	<a href="#">Vokov [599239]</a>
Katastrální území:	<a href="#">Vokov u Rynárce [744654]</a>
Číslo LV:	<a href="#">10001</a>
Výměra [m²]:	421
Typ parcely:	Parcela katastru nemovitostí
Mapový list:	<a href="#">DKM</a>
Určení výměry:	Ze souřadnic v S-JTSK
Způsob využití:	koryto vodního toku přirozené nebo upravené
Druh pozemku:	vodní plocha



Vlastníci, jiní oprávnění

Vlastnické právo	Podíl
Obec Vokov, č. p. 38, 39301 Vokov	

Způsob ochrany nemovitosti

Nejsou evidovány žádné způsoby ochrany.

Seznam BPEJ


Parcela nemá evidované BPEJ.

Omezení vlastnického práva

Nejsou evidována žádná omezení.

Jiné zápisy

Nejsou evidovány žádné jiné zápisy.

 Řízení, v rámci kterých byl k nemovitosti zapsán cenový údaj (celkem 0)

Nemovitost je v územním obvodu, kde státní správu katastru nemovitostí ČR vykonává [Katastrální úřad pro Vysočinu, Katastrální pracoviště Pelhřimov](#)

Zobrazené údaje mají informativní charakter. Platnost dat k 16.09.2024 07:00.



Informace o pozemku

Parcelní číslo:	<a href="#">1731</a>
Obec:	<a href="#">Vokov</a> <a href="#">[599239]</a>
Katastrální území:	<a href="#">Vokov u Rynárce</a> <a href="#">[744654]</a>
Číslo LV:	<a href="#">80</a>
Výměra [m²]:	1066
Typ parcely:	Parcela katastru nemovitostí
Mapový list:	<a href="#">DKM</a>
Určení výměry:	Ze souřadnic v S-JTSK
Způsob využití:	jiná plocha
Druh pozemku:	ostatní plocha



Vlastníci, jiní oprávnění

Vlastnické právo	Podíl
Tůmová Miloslava, č. p. 30, 39301 Vokov	

Způsob ochrany nemovitosti

Nejsou evidovány žádné způsoby ochrany.

Seznam BPEJ


Parcela nemá evidované BPEJ.

Omezení vlastnického práva

Nejsou evidována žádná omezení.

Jiné zápisy

Nejsou evidovány žádné jiné zápisy.

 Řízení, v rámci kterých byl k nemovitosti zapsán cenový údaj (celkem 0)

Nemovitost je v územním obvodu, kde státní správu katastru nemovitostí ČR vykonává [Katastrální úřad pro Vysočinu](#), [Katastrální pracoviště Pelhřimov](#)

Zobrazené údaje mají informativní charakter. Platnost dat k 16.09.2024 07:00.



Informace o pozemku

Parcelní číslo:	<a href="#">1732</a>
Obec:	<a href="#">Vokov</a> <a href="#">[599239]</a>
Katastrální území:	<a href="#">Vokov u Rynárce</a> <a href="#">[744654]</a>
Číslo LV:	<a href="#">80</a>
Výměra [m²]:	2231
Typ parcely:	Parcela katastru nemovitostí
Mapový list:	<a href="#">DKM</a>
Určení výměry:	Ze souřadnic v S-JTSK
Druh pozemku:	trvalý travní porost



Vlastníci, jiní oprávnění

Vlastnické právo	Podíl
Tůmová Miloslava, č. p. 30, 39301 Vokov	

Způsob ochrany nemovitosti

Název
zemědělský půdní fond

Seznam BPEJ


BPEJ	Výměra
<a href="#">77001</a>	2231

Omezení vlastnického práva

Nejsou evidována žádná omezení.

Jiné zápisy

Nejsou evidovány žádné jiné zápisy.

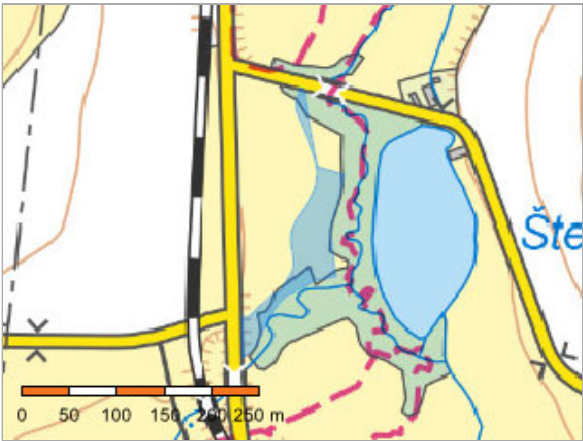
 Řízení, v rámci kterých byl k nemovitosti zapsán cenový údaj (celkem 0)

Nemovitost je v územním obvodu, kde státní správu katastru nemovitostí ČR vykonává [Katastrální úřad pro Vysočinu](#), [Katastrální pracoviště Pelhřimov](#)

Zobrazené údaje mají informativní charakter. Platnost dat k 16.09.2024 07:00.

Informace o pozemku

Parcelní číslo:	<a href="#">1754</a>
Obec:	<a href="#">Vokov [599239]</a>
Katastrální území:	<a href="#">Vokov u Rynárce [744654]</a>
Číslo LV:	<a href="#">246</a>
Výměra [m²]:	6361
Typ parcely:	Parcela katastru nemovitostí
Mapový list:	<a href="#">DKM</a>
Určení výměry:	Ze souřadnic v S-JTSK
Druh pozemku:	trvalý travní porost



Vlastníci, jiní oprávnění

Vlastnické právo	Podíl
Město Pelhřimov, Masarykovo náměstí 1, 39301 Pelhřimov	

Způsob ochrany nemovitosti

Název
zemědělský půdní fond

Seznam BPEJ

BPEJ	Výměra
<a href="#">77001</a>	6361

Omezení vlastnického práva

Nejsou evidována žádná omezení.

Jiné zápisy

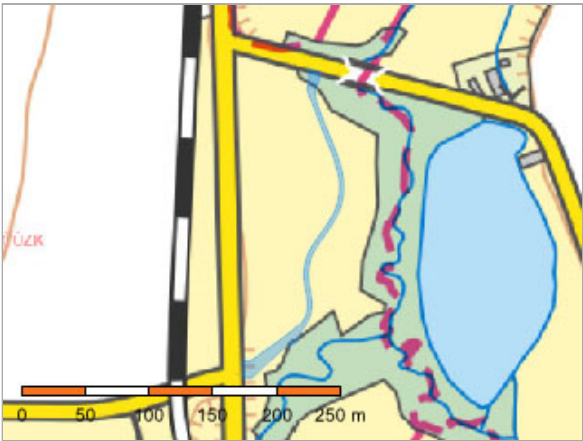
Nejsou evidovány žádné jiné zápisy.

Řízení, v rámci kterých byl k nemovitosti zapsán cenový údaj (celkem 1)  
Nemovitost je v územním obvodu, kde státní správu katastru nemovitostí ČR vykonává [Katastrální úřad pro Vysočinu, Katastrální pracoviště Pelhřimov](#)

Zobrazené údaje mají informativní charakter. Platnost dat k 16.09.2024 07:00.

Informace o pozemku

Parcelní číslo:	<a href="#">1844/1</a>
Obec:	<a href="#">Vokov [599239]</a>
Katastrální území:	<a href="#">Vokov u Rynárce [744654]</a>
Číslo LV:	<a href="#">246</a>
Výměra [m²]:	1367
Typ parcely:	Parcela katastru nemovitostí
Mapový list:	<a href="#">DKM</a>
Určení výměry:	Ze souřadnic v S-JTSK
Způsob využití:	ostatní komunikace
Druh pozemku:	ostatní plocha



Vlastníci, jiní oprávnění

Vlastnické právo	Podíl
Město Pelhřimov, Masarykovo náměstí 1, 39301 Pelhřimov	

Způsob ochrany nemovitosti

Nejsou evidovány žádné způsoby ochrany.

Seznam BPEJ


Parcela nemá evidované BPEJ.

Omezení vlastnického práva

Nejsou evidována žádná omezení.

Jiné zápisy

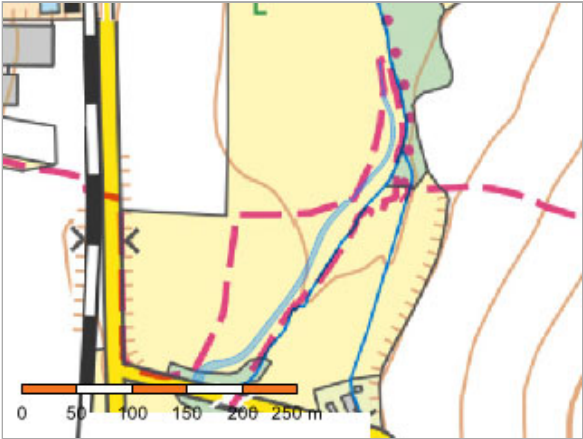
Nejsou evidovány žádné jiné zápisy.

 Řízení, v rámci kterých byl k nemovitosti zapsán cenový údaj (celkem 1)  
Nemovitost je v územním obvodu, kde státní správu katastru nemovitostí ČR vykonává [Katastrální úřad pro Vysočinu, Katastrální pracoviště Pelhřimov](#)

Zobrazené údaje mají informativní charakter. Platnost dat k 16.09.2024 07:00.

Informace o pozemku

Parcelní číslo:	<a href="#">1844/2</a>
Obec:	<a href="#">Vokov [599239]</a>
Katastrální území:	<a href="#">Vokov u Rynárce [744654]</a>
Číslo LV:	<a href="#">246</a>
Výměra [m²]:	1620
Typ parcely:	Parcela katastru nemovitostí
Mapový list:	<a href="#">DKM</a>
Určení výměry:	Ze souřadnic v S-JTSK
Způsob využití:	ostatní komunikace
Druh pozemku:	ostatní plocha



Vlastníci, jiní oprávnění

Vlastnické právo	Podíl
Město Pelhřimov, Masarykovo náměstí 1, 39301 Pelhřimov	

Způsob ochrany nemovitosti

Nejsou evidovány žádné způsoby ochrany.

Seznam BPEJ


Parcela nemá evidované BPEJ.

Omezení vlastnického práva

Nejsou evidována žádná omezení.

Jiné zápisy

Nejsou evidovány žádné jiné zápisy.

 Řízení, v rámci kterých byl k nemovitosti zapsán cenový údaj (celkem 4)  
Nemovitost je v územním obvodu, kde státní správu katastru nemovitostí ČR vykonává [Katastrální úřad pro Vysočinu, Katastrální pracoviště Pelhřimov](#)

Zobrazené údaje mají informativní charakter. Platnost dat k 16.09.2024 07:00.